

ZÁZNAM O ÚČINNOSTI ÚZEMNÍHO PLÁNU

ORGÁN VYDÁVAJÍCÍ ÚZEMNÍ PLÁN

Zastupitelstvo obce Nyklovice

Datum nabytí účinnosti ÚP :

POŘIZOVATEL :






Městský úřad Bystřice nad Pernštejnem, odbor územního plánování a stavebního řádu,
Příční 405, 593 15 Bystřice nad Pernštejnem

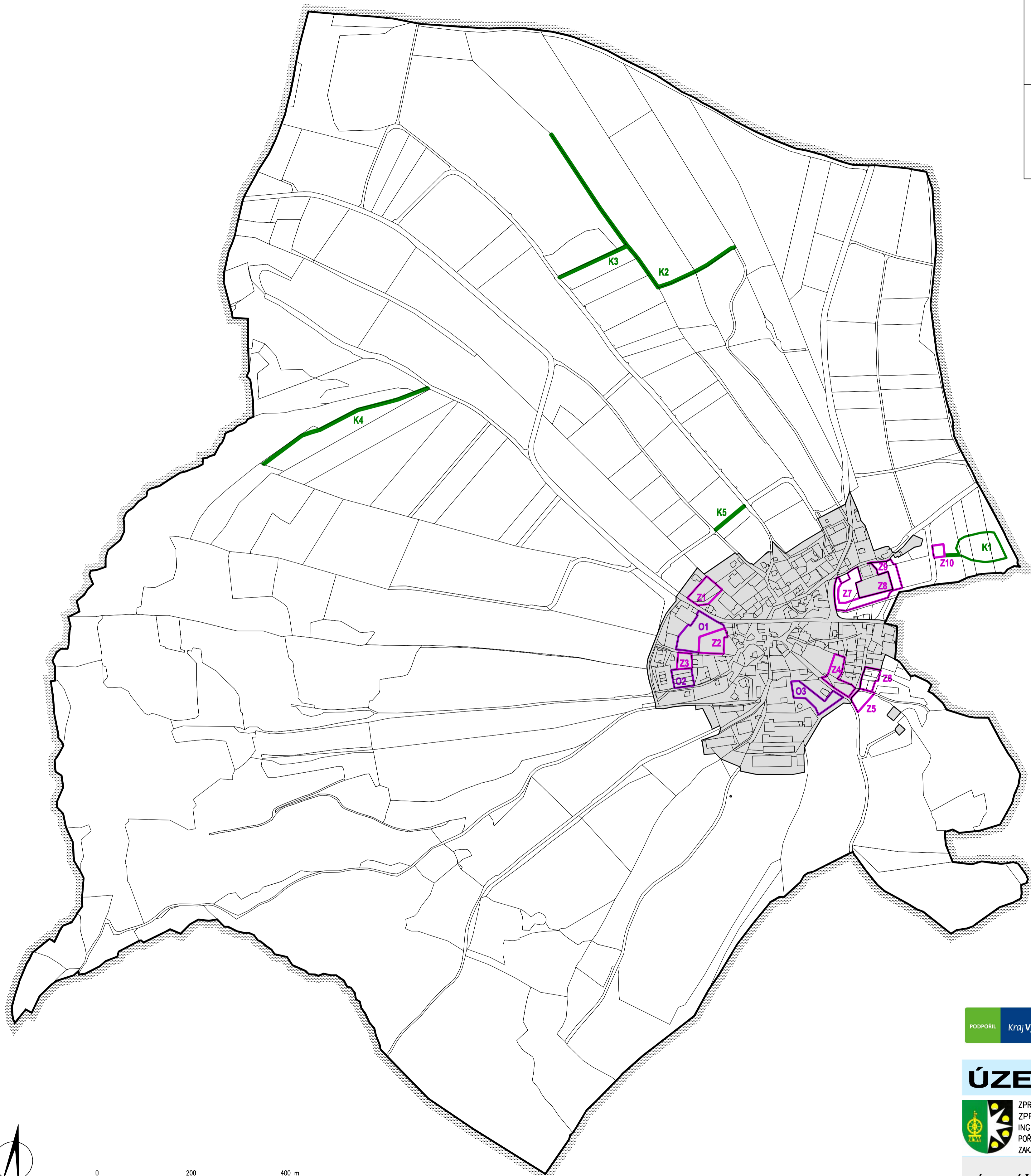
OPRÁVNĚNÁ ÚŘEDNÍ OSOBA POŘIZOVATELE :

Jméno a příjmení : Ing. Tomáš Straka

funkce: vedoucí odboru ÚP a SR

podpis:

	Hranice řešeného území
	Zastavěné území (05.09.2012)
	Zastavitelná plocha
	Plocha změn v krajině
	Ostatní plocha se změnou v území




ÚZEMNÍ PLÁN NYKLOVICE



ZPRACOVATEL : ING. ARCH. JAN PSOTA, STUDIO P, NÁDRAŽNÍ 52, 59101 ŽDÁR NAD SÁZ. IČ : 10116435
 ZPRACOVATELSKÝ KOLEKTIV : ING. ARCH. JAN PSOTA, ING. MARIE PSOTOVÁ, PAVEL ONDŘÁČEK,
 ING. JIŘÍ HAVEL, ING. ARCH. VĚRA JUNOVÁ, VLADAN LATZKA, MGR. JANA POPELOVÁ
 POŘIZOVATEL : MĚSTSKÝ ÚŘAD BYSTRICE NAD PERNŠTEJNEM, ODBOR ÚZEMNÍHO PLÁNOVÁNÍ A STAVEBNÍHO ŘÁDU
 ZAKÁZKOVÉ ČÍSLO : B/v/11 MĚŘITKO : 1:5000 DATUM : PROSINEC 2013

ZÁKLADNÍ ČLENĚNÍ ÚZEMÍ

VÝKRES ČÍSLO : 1



0 200 400 m